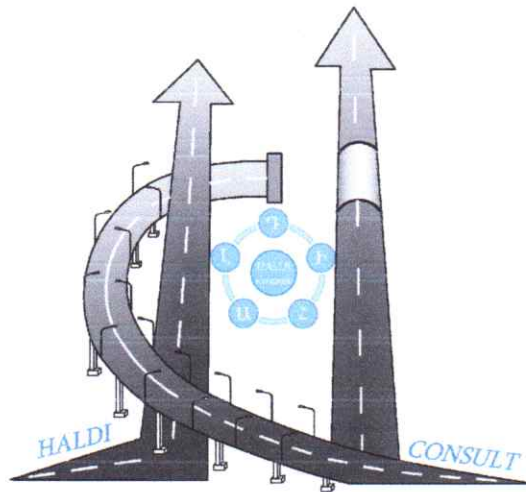


Եղեգնական համայնքի Ֆիդայու, Մ.Մաշտոց, Գ.Նժդեհ, Ազատություն,
Ա.Շիրվանզադե, Պ.Սևակ, Անկախություն փողոցների
ասֆալտապատման ու Ա. Խանջյան փողոցի /մասնակի/
ասֆալտապատման աշխատանքներ

[illegible]

ԵՐԵՎԱՆ 2020

ՀԱՆՐԻ ՔՈՆՍԱԼԹ



Արարատի մարզ

*Եղեգնավան համայնքի Ֆիդայու, Մ.Մաշտոց, Գ.Նժդեհ, Ազատություն,
Ա.Շիրվանզադե, Պ.Սևակ, Անկախություն փողոցների
ասֆալտապատման ու Ա. Խանջյան փողոցի /մասնակի/
ասֆալտապատման աշխատանքներ*

ԱՇԽԱՏԱՆՔԱՅԻՆ ՆԱԽԱԳԻԾ

«ՀԱՆՐԻ Քոնսալթ» ՍՊԸ-ի տնօրեն՝

Դ. Հովսեփյան

Նախագծի գլխավոր ինժեներ

Ա. Մամիկոնյան



ԵՐԵՎԱՆ 2020

Ցանկ

Քարտեզ

Բացատրագիր

Գծագրեր

- 1 – 01, 1 – 02, 1 – 03, 1 – 04, 1 – 05, 1 – 06, 1 – 07, 1 – 08. Փողոցների հատակագիծ
1 – 09. Փողոցների իրադրության հատակագիծ
2. Դանապարհային հագուստի կոնստրուկցիա
3. Երթևեկության կարգավորման սխեմա

Ամփոփագրեր

1. Երթևեկելի մասի նորոգման ամփոփագիր
2. Իջատեղերի և խողովակների ամփոփագիր
3. Կողային առուների և կողնակների ամփոփագիր
4. Համահավաք ամփոփագիր

Ծառայության							
հրավերով նախատեսվ ած չափաբաժն ի համարը	գնումների պլանով նախատեսվ ած միջանցիկ ծածկագիրը՝ ըստ ԳՄԱ դասակարգմ ան (CPV)	տեխնիկական բնութագիրը	չափմա ն միավոր ը	ընդհանուր գինը/ՀՀ դրամ	ընդհանուր քանակը	կատարման	
						հասցեն	Ժամկետը**
1	71241200	Նախագծանախահաշվային աշխատանքների նկարագրությունը՝ 1. Ներկայացնել մանրամասնորեն կատարված ուսումնասիրությունների արդյունքում հիմնավորված աշխատանքային ծավալներ: 2. Նախատեսել՝ - Քայքայված ճանապարհի ծածկույթի հարթեցում՝ շուրջ 4300 գծ/մետր՝ Խանջյան փողոց- 180 մետր, Ֆիդայու փողոց- 600 մետր, Մ. Մաշտոց- 530 մետր, Գ. Նժդեհ փողոց- 640 մետր, Ազատության փողոց- 670 մետր, Ա. Շիրվանզադե փողոց- 660 մետր, Պ. Սևակ փողոց- 660 մետր և Անկախության փողոց- 660 մետր, ա/ճանապարհի ծածկույթի խճային հիմքի տեղադրում՝ խճի նախապատրաստական շերտի անցկացում h= 12սմ, ք/Տարածքի - Բիտումի 20700 քառ . մետր տարածում/ մանրահատիկի տարածումով h= 4.5 սմ/ գ/ ճանապարհի եզրերի հարթեցում և ամրացում ավազախճային խառնուրդով: 3. Նախագիծը մշակել գործող նորմերի պահանջներին համաձայն Փաստաթղթերը պետք է ներկայացված լինեն գործող նորմերին և պատվիրատուի կողմից ներկայացված ճարտարապետահատակագծային առաջադրանքներին և պահանջների համաձայն՝ ճարտարապետաշինարարական և նախահաշվային մասերից, 4. Նախագիծը ներկայացնել 5 օրինակից տպագիր և 2 (երկու) օրինակից էլեկտրոնային կրիչով / pdf և Excel ֆորմատով հայերեն և ռուսերեն լեզուներով/, 5. Նախագիծում ներառել անհրաժեշտ լաբորատոր փորձարկումների ցանկը: Ամփոփ նախահաշվում ներառել նաև նախագծա-նախահաշվային աշխատանքների արժեքը:	լրա- կազմ	1	գ. Եղեգնա վան	Պայմանագիր ն ուժի մեջ մտնելու օրվանից 30 օրացուցային օրվա ընթացքում:	

* աշխատանքի կատարման վերջնաժամկետը չի կարող ավել լինել, քան Հավելված N 1-ի ժամանակացույցի:

** Եթե պայմանագիրը կնքվում է "Գնումների մասին" ՀՀ օրենքի 15-րդ հոդվածի 6-րդ մասի հիման վրա, ապա սյունակում ժամկետի հաշվարկն իրականացվում է ֆինանսական միջոցներ նախատեսվելու դեպքում կողմերի միջև կնքվող համաձայնագրի ուժի մեջ մտնելու օրվանից սկսած:

Նախագծային փաստաթղթերի մշակման ժամանակ նախագծողը՝

ա. շինարարական ծրագրի կատարման համար օգտագործվող նյութերի և (կամ) սարքերի ու սարքավորումների տեխնիկական բնութագրերը կազմում է օրենքի 13-րդ հոդվածի պահանջներին համապատասխան,

բ. ներկայացնում է կապալի օբյեկտի, դրա առանձին մասերի (կոնստրուկցիաների և այլն) և օգտագործվելիք նյութերի և (կամ) սարքերի ու սարքավորումների երաշխիքային ժամկետներին ներկայացվող նվազագույն պահանջները,

գ. ներկայացնում է աշխատանքների առանձին տեսակների կատարման օրացուցային ժամանակացույցը,

դ. պատվիրատուին նախագծային փաստաթղթերը ներկայացնում է հայերեն և ռուսերեն լեզուներով՝ թղթային և էլեկտրոնային տարբերակներով.

Պ Ա Տ Վ Ի Ր Ա Տ ՈՒ

Եղեգնավանի համայնքապետարան
Գ. Եղեգնավան Խանջյան 20

Կ Ա Տ Ա Ր Ո Ղ

«ՀԱԼԴԻ Քոնսալթ» ՍՊԸ
ՀՀ Գեղարքունիքի մարզ գ.Նորատուս

Աշխատանքի անվանումը	Եղեգնական համայնքի Ֆիդայու, Մ. Մաշտոց, Գ. Նժդեհ, Ազատություն, Ա.Շիրվանզադե, Պ. Սևակ , Անկախություն փողոցների ասֆալտապատման ու Ա. Խանջյան փողոցի /մասնակի/ ասֆալտապատման աշխատանքների համար նախագծանախահաշվային փաստաթղթերի մշակման ու կազմման ծառայություն
Ներկայացվող հիմնական պահանջներ, տեխնիկական առաջադրանք	<p>Քայքայված ճանապարհի ծածկույթի հարթեցում՝ շուրջ 4300 գծ/մետր՝ Խանջյան փողոց- 180 մետր, Ֆիդայու փողոց- 600 մետր, Մ. Մաշտոց- 530 մետր, Գ. Նժդեհ փողոց- 640 մետր, Ազատության փողոց- 670 մետր, Ա. Շիրվանզադե փողոց- 660 մետր, Պ. Սևակ փողոց- 660 մետր և Անկախության փողոց- 660 մետր,</p> <ol style="list-style-type: none"> 1. Ճանապարհի ծածկույթի խճային հիմքի տեղադրում՝ խճի նախապատրաստական շերտի անցկացում h= 12սմ, 2. Տարածքի - Բիտումի 20700 քառ . մետր տարածում/ մանրահատիկի տարածումով h= 4.5 սմ/ 3. Ճանապարհի եզրերի հարթեցում և ամրացում ավազախճային խառնուրդով:
Ընդհանուր դրույթներ	<p>Աշխատանքային նախագիծը կազմվում է՝</p> <p>ՀՀ կառավարության 19.03.2015թ. թիվ 596-Ն որոշմամբ «ՀՀ կառուցապատման նպատակով թույլտվությունների և այլ փաստաթղթերի տրամադրման կարգը հաստատելու և ՀՀ կառավարության մի շարք որոշումներ ուժը կորցրած ճանաչելու մասին» պահանջներին համապատասխան, ճարտարապետահատակագծային և նախագծման առաջադրանքներին, թերությունների ակտին համապատասխան:</p> <p>Նախահաշիվը կազմել ՀՀ կառավարության 23.06.2011թ.-ի թիվ 879-Ն որոշմամբ սահմանված կարգի համապատասխան:</p> <p>ՀՀ կառավարության 2017թ. մայիսի 4-ի թիվ 526-Ն որոշման համաձայն նախագծողը՝ ա/նախագծման համար հիմք հանդիսացած նյութերի տեխնիկական բնութագրերը կազմում է <<Գնումների մասին>> ՀՀ օրենքի 13-րդ հոդվածի պահանջներին համապատասխան, բ/ ներկայացնում է կապալի օբյեկտի, դրա առանձին մասերի /կոնստրուկցիաներ և այլն/ և օգտագործված նյութերի երաշխիքային ժամկետներին ներկայացվող նվազագույն պահանջները, գ/ ներկայացնում է աշխատանքների կատարման համար պահանջվող լիցենզիային, տեխնիկական միջոցներին, աշխատանքային ռեսուրսներին և մասնագիտական հատկանիշներին ներկայացվող պահանջները,</p> <p>դ/ նախագծանախահաշվային փաստաթղթերը ներկայացնում է պատվիրատուին թղթային՝ 5 օրինակից և էլեկտրոնային տարբերակով,</p> <p>ե/ ներկայացնում է ըստ առանձին աշխատանքների կատարման օրացուցային գրաֆիկը, ինչպես նաև, ներկայացնում է աշխատանքների կատարման ծավալաթերթ՝ էլեկտրոնային տարբերակով, որի յուրաքանչյուր աշխատանքի միավորի արժեքը կներառի ՀՀ քաղաքաշինական նորմատիվ փաստաթղթերով սահմանված բոլոր ծախսերը, շահույթը, ինչպես նաև բոլոր տուրքերը, վճարները և հարկերը՝ առանց նախատեսված վերադարձի գումարի, կնքված և ստորագրված նախագծողի կողմից (այդ թվում հաշվի առնել չնախատեսված աշխատանքների և ծախսերի 50%):</p> <p>Նախագծանախահաշվային փաստաթղթերը կազմված են 2 մասից</p> <p>-Ճարտարապետաշինարարական մաս. Ներառում է</p> <p>Ելակետային տվյալներ և ընդհանուր բացատրագիր, հատակագծեր, շինարարության և քանդման կազմակերպման նախագծեր, հիմնական շինարարական նյութերի, կոնստրուկցիաների ամփոփագրեր, մասնագրեր, աշխատանքների կատարման ժամանակացույց, աշխատանքային գծագրեր, աշխատանքային ծավալներ/, բացատրագրեր,</p> <p>-Նախահաշվային մաս՝ ամփոփ, օբյեկտային, լոկալ նախահաշիվներ</p> <p>Վերանորոգման աշխատանքների ընթացքը համապատասխանեցվում է պատվիրատուի հետ:</p> <p>Աշխատանքային նախագծի ընդհանուր փաթեթը ներկայացնել հայերեն լեզվով:</p> <p>Նախագծանախահաշվային փաստաթղթերը պետք է պատրաստված լինեն համակարգչային համապատասխան ծրագրերի կիրառմամբ, ընթերցելի:</p>
Հիմնական պարտականություններ և պահանջներ	<p>Հիմնական պարտականություններ</p> <ol style="list-style-type: none"> 1. հետազննման աշխատանքների իրականացում, 2. նախագծանախահաշվային փաստաթղթերի կազմում, <p>Հետազննման վերաբերյալ պահանջներ</p> <ul style="list-style-type: none"> • հետազննումն իրականացնել նախագծային փաստաթղթերը մշակելու անհրաժեշտ ծավալով, • հետազննման ընթացքում իրականացնել շինության առկա վիճակի տեսանկարահանում: <p>Նախագծի նկատմամբ պահանջներ</p> <ul style="list-style-type: none"> • Նախագծային փաստաթղթերը պետք է համապատասխանեն ՀՀ պետական ստանդարտներին, հրահանգներին, քաղաքաշինական նորմերին: • Նախագծի մեջ պետք է նախատեսել առնվազն հետևյալ աշխատանքները՝ <p>Համաձայնեցումներ</p> <ul style="list-style-type: none"> • նախագծա-նախահաշվային փաստաթղթերի կազմման աշխատանքների ավարտից հետո նախագծային լուծումները, ապա էսքիզային նախագիծը համաձայնեցնել համայնքի ղեկավարի հետ, որից հետո տրամադրել վերջնականը, • համայնքի ղեկավարի հետ համաձայնեցնել շինարարական աղբի տեղերը.

Ծառայությունների իրականացման ժամկետը	Պայմանագիրն ուժի մեջ մտնելու օրվանից 30 օրացուցային օրվա ընթացքում:
---	---

Պ Ա Տ Վ Ի Ր Ա Տ ՈՒ

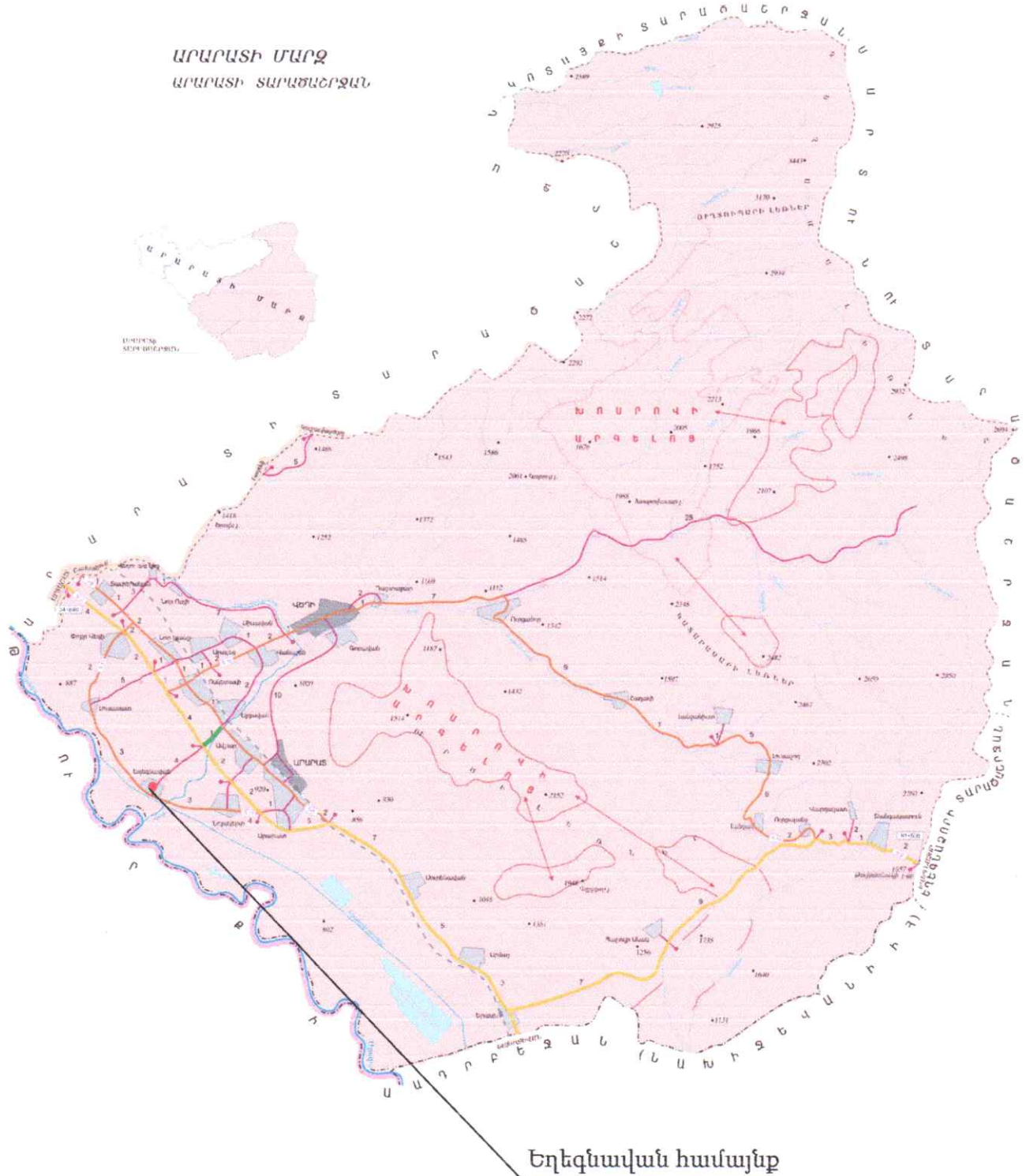
Եղեգնականի համայնքապետարան
Գ. Եղեգնական Խանջյան 20

Կ Ա Տ Ա Ր Ո Ղ

«ՀԱԼԴԻ Քոնսալթ» ՍՊԸ
ՀՀ Գեղարքունիքի մարզ գ.Նորասուս

**Եղեգնական համայնքի
Ֆիզայու, Մ.Մաշտոց, Գ.Նժդեհ, Ազատություն,
Ա.Շիրվանզադե, Պ.Սևակ, Անկախություն փողոցների
ասֆալտապատման ու Ա. Խանջյան փողոցի/մասնակի/
ասֆալտապատման աշխատանքներ**

ԱՐԱՐԱՏԻ ՄԱՐԶ
ԱՐԱՐԱՏԻ ՏԱՐԱԾԱՆԵՐԶԱՆ



Բացատրագիր

Համաձայն առաջադրանքի տեղում կատարվել է Եղեգնավան համայնքի Ֆիդայու, Մ.Մաշտոց, Գ.Նժդեհ, Ազատություն, Ա.Շիրվանզադե, Պ.Սևակ, Անկախություն փողոցների ու Ա. Խանջյան փողոցի /մասնակի/ ուսումնասիրություն և չափագրում: Ուսումնասիրության արդյունքում պարզ դարձավ, որ Ֆիդայու, Մ.Մաշտոց, Գ.Նժդեհ, Ազատություն, Ա.Շիրվանզադե, Պ.Սևակ, Անկախություն փողոցների ու Ա. Խանջյան փողոցի /մասնակի/ ա/բ ծածկը քայքայված է, անհրաժեշտություն է առաջացել վերակառուցել:

Նախագծով նախատեսվում է պահպանել ճանապարհի հատակագիծը երկայնական և լայնական թեքությունները գոյություն ունեցողին համանման: Քանի որ ծածկը լիովին քայքայված է, ուստի նախատեսվում է $h_{\text{աբ}}=15$ սմ հեռացնել գոյություն ունեցող ծածկը և տեղադրել նոր ա/բ ծածկ խճային հիմքով (բիտումի տարածումով):

Նախատեսվում է նաև ապամոնտաժել մուտքերի խողովակների մի մասը, հանձնել սեփականատիրոջը: Մուտքերից անցումները պետք է ապահովվի համայնքի բնակիչների կողմից համաձայն համայնքի ղեկավարի 03.03.2020թ. գրության: Ճանապարհածածկից ջրահեռացումը իրականացվում է կողային առուներով, որոնց մի մասը նախատեսվում են մաքրել կամ ակոսահանել:

Անկախության փողոցից ջրանցք ջրահեռացումը իրականացվում է $d=530 \times 5$ մ մետաղյա 20գծ.մ խողովակով, որը կտրամադրվի համայնքապետարանի կողմից: Շինարարությունը իրականացնելիս Հ-11 ճանապարհը հատելու համար անհրաժեշտ է թույլատրություն Տարածքային կառավարման և ենթակառուցվածքների նախարարությունից:

Անվտանգ երթևեկությունը ապահովելու համար նախատեսվում են իրականացնել հետևյալ շին. աշխատանքները.

- Խճային հիմքի տեղադրում $h=15$ սմ բիտումի տարածումով $4.12 \text{տ}/1000 \text{մ}^2$
- Մանրահատիկ ա/բ շերտի տեղադրում $h=5$ սմ

Անհրաժեշտ ծավալները և չափերը տրված են համապատասխան գծագրերում և ամփոփագրերում:

Քանի որ բացակայում են փողոցով անցնող ստորգետնյա ոռոգման և ջրահեռացման ցանցի գծագրերը հնարավոր է, որ քանդման աշխատանքներից հետո առաջանան լրացուցիչ աշխատանքների ծավալներ:

Շինարարական աշխատանքների կազմակերպման և անվտանգության ապահովում

Շինհրապարակը պետք է կահավորված լինի հակահրդեհային միջոցներով և բժշկական առաջին օգնության պարագաներով: Այն դեպքում երբ շինարարական աշխատանքները իրականացվում են գիշերային պայմաններում կապալառուն պետք է ապահովվի շինհրապարակի և աշխատանքների կատարման վայրի համապատասխան լուսավորությունը:

Շինարարական աշխատանքները սկսելուց առաջ Կապալառուն պետք է օբյեկտի սկզբում և վերջում տեղադրի համապատասխան տեղեկատվական նշաններ, որտեղ պետք է նշված լինի օբյեկտի անվանումը, Պատվիրատուն, Կապալառուն, օբյեկտի շինարարական աշխատանքների ժամկետը և կոնտակտային հեռախոսահամարը: Համայնքի ներկայացուցիչների հետ ճշտել ստորգետնյա ցանցերի տեղադիրքը և նշանակությունը:

Աշխատանքը պետք է կազմակերպել այնպես, որպեսզի ապահովվի մարդկանց անվտանգությունն ու հարմարությունը և պաշտպանի տեղամասին մոտ եղած բնակիչներին և նրանց ունեցվածքը: Պետք է ապահովել հանրային երթևեկությունը նորոգվող տեղամասի հարակից ու տեղամասի սահմաններում գտնվող ճանապարհների վրա՝ մինչև աշխատանքն ընդունվի: Կապալառուն պետք է համագործակցի տեղի ճանապարհային ոստիկանության հետ և

ձեռք բերի երթևեկության կազմակերպման պլանի իրականացման համար պահանջվող բոլոր թույլտվությունները:

Շինարարական աշխատանքների ընթացքում պետք է ապահովել մուտքեր՝ իջատեղերի, ճանապարհների, փողոցների, ձեռնարկությունների տարածքների, կայանատեղերի, բնակելի վայրերի, ավտոտնակների և այլ օբյեկտների համար, երթևեկելի մասից հեռացնել հողի կուտակումներն ու այլ նյութերը:

Շինարարական աշխատանքների ընթացքում, երբ ճանապարհը բաց է հանրային երթևեկության համար, շինարարական գործողությունները անհրաժեշտ է սահմանափակել.

- պետք է ապահովել առնվազն 3.5մ լայնությամբ երթևեկության գոտիներ,
- կայանատեղերը պետք է տեղադրել երթևեկելի գոտուց առնվազն 4մ հեռու կամ երթևեկության հաստատված արգելապատնեշներից այն կողմ,
- սարքավորումները պետք է բանեցնել երթևեկության ուղղությամբ, եթե դա գործնականում կիրառելի է,
- կից երթևեկության գոտիների շինարարությունը պետք է ավարտել նույն օրը նույն մակարդակի վրա, բացի այն դեպքերից, երբ անկումները գերազանցում են 75մմ-ը և բարձրություններն ունեն 1:3 հարաբերություն: Այն դեպքերում, երբ կից գոտիների անկումները գերազանցում են 75մմ-ը և բարձրություններն ունեն 1:3 հարաբերություն՝ աշխատանքը կարող է թողնվել հաջորդ օրվան: Տվյալ դեպքում գիշերվա համար պետք է տեղադրել <<Անհարթ ծածկ>> զգուշացնող նշաններ, լուսաազդանշանային առկայծող լապտերներ և լուսանդրադարձնող ժապավեններով ամրացված արգելափակոցներ:

Շրջակա միջավայրի պահպանում

Շինարարության ժամանակ անհրաժեշտ է հատուկ ուշադրություն դարձնել շրջակա միջավայրի վրա: Աշխատանքների ավարտից հետո անհրաժեշտ է մաքրել շրջակա տարածքը ավելորդ գրունտից և շին. աղբից, նրանց բեռնումով և տեղափոխումով լցակայան:

Շինարարության ժամանակ պետք է պահպանել հետևյալ նորմատիվային փաստաթղթերը.

ՇՆ և Կ III – 4.80 «Աշխատանքի անվտանգությունը շինարարությունում»

ՇՆ և Կ III – 1.76 «Շինարարական արտադրության կազմակերպում»:

Լուսանկարներ
Ֆիդայու փողոց



Ազատություն փողոց



Մ.Մաշտոց փողոց





Շրջանառել փողոց



Անկախության փողոց



Խանջյան /մասնակի/ փողոց



ՏԵՂԵԿԱՆՔ

9 հուլիս 2020 թ.

Նախատեսվում է կազմել ապրիլյան ամսական հաշիվ,
նախագիծը, որը գտնվում է Նշխարներ համայնքում:

Հանույթները և այլ ավելացած բնահողը ու շին. աղբը նախատեսվում է
տեղափոխել լցակույտ 1 կմ հեռավորության վրա:

Լիցք կատարելու համար պահուստային բնահողը գտնվում է 1 կմ
հեռավորության վրա:

Նշխարներ համայնքի ղեկավար՝ Ս. Զարգարյան





ՀԱՅԱՍՏԱՆԻ ՀԱՆՐԱՊԵՏՈՒԹՅԱՆ ԱՐԱՐԱՏԻ ՄԱՐԶԻ
ԵՂԵԳՆԱՎԱՆ ՀԱՄԱՅՆՔ

Հայաստանի Հանրապետության Արարատի մարզի Եղեգնավան համայնք, Գ. Եղեգնավան Ա. Խանջյան փ. 20, Հեռ. 093551057
,093772497 yeghegnavan.ararat@mta.gov.am

գ. Եղեգնավան

03 մարտի 2020թ.

«ՀԱՆՐԱՔՈՆՄԱԼԹ» ՍՊԸ տնօրեն
պարոն Դ. Հովսեփյանին

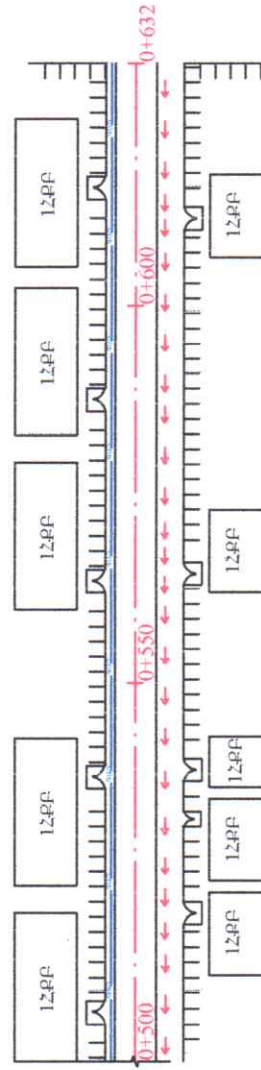
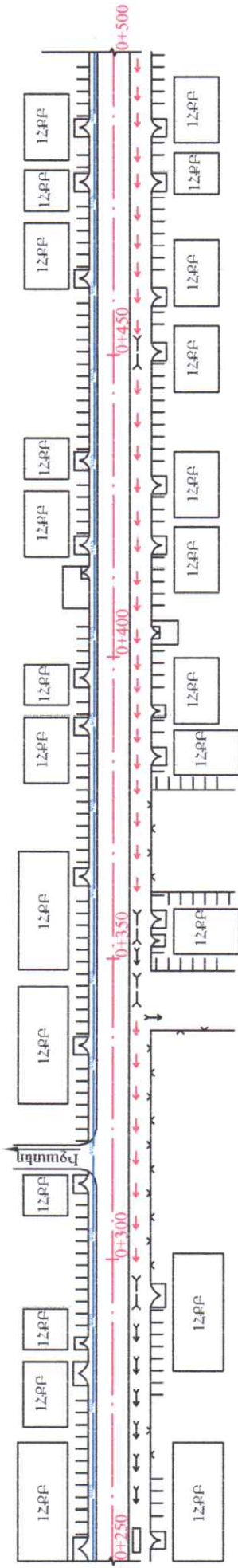
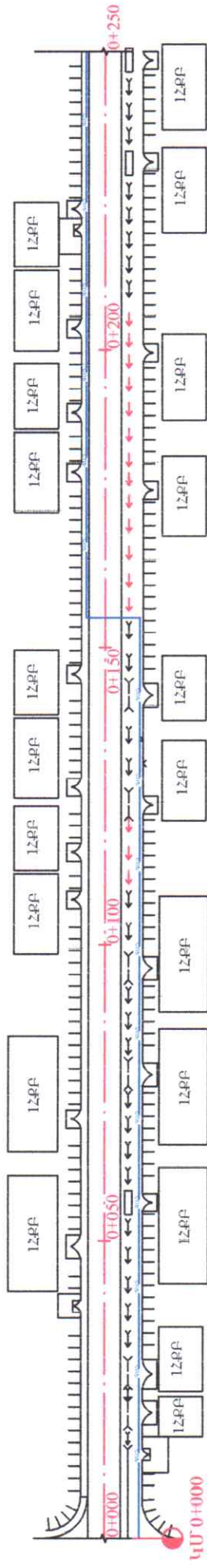
Հայտնում ենք Ձեզ, որ Եղեգնավան համայնքի ասֆալտապատման աշխատանքների նախագծում դեպի մուտքեր անհրաժեշտ անցումները կապահովվի համայնքի բնակիչների հաշվին:

Խնդրում ենք այդ ծավալները նախագծում չնեռարել: Ինչպես նաև հայտնում ենք, որ Անկախության փողոցից ջրանցք մետաղական խողովակը կտրամադրվի համայնքապետարանի կողմից:

ԵՂԵԳՆԱՎԱՆ ՀԱՄԱՅՆՔԻ ՂԵԿԱՎԱՐ

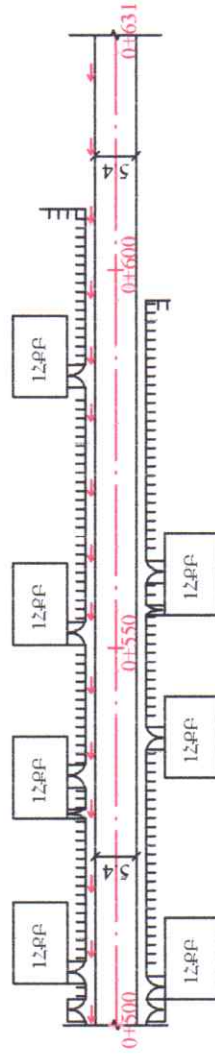
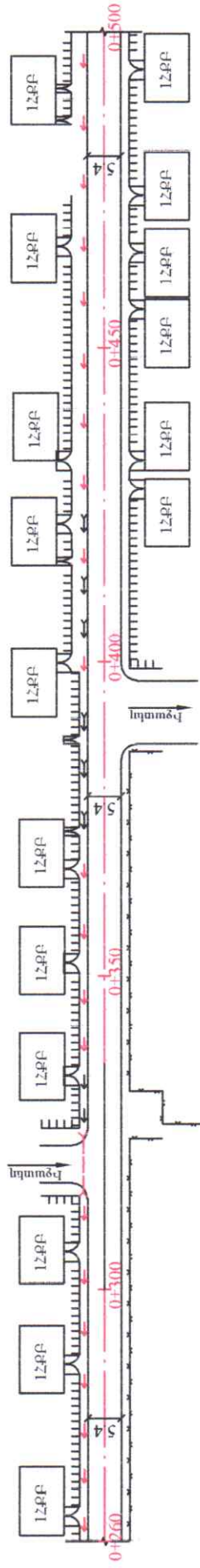
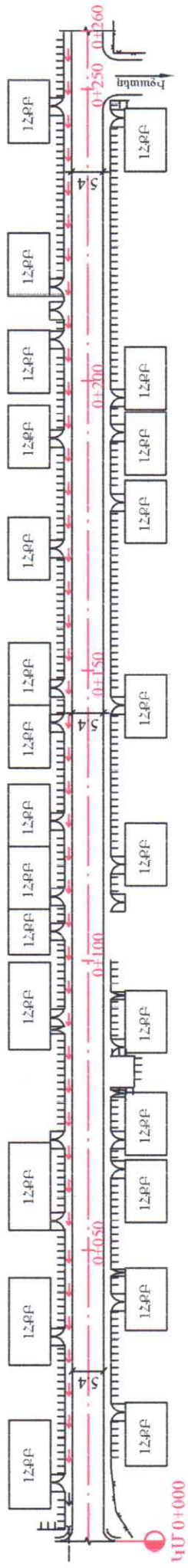


ՀՈՎՍԵՓ ՂԱԶԱՐՅԱՆ



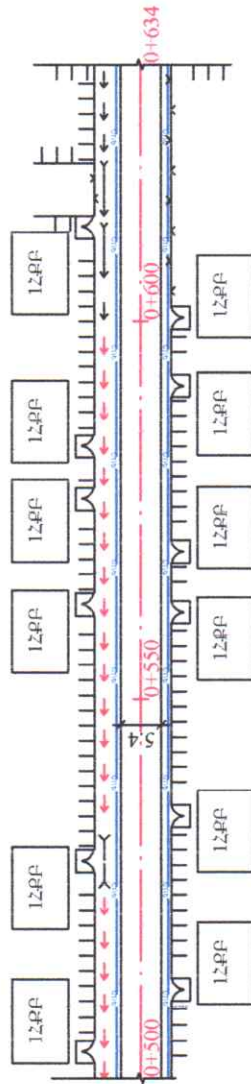
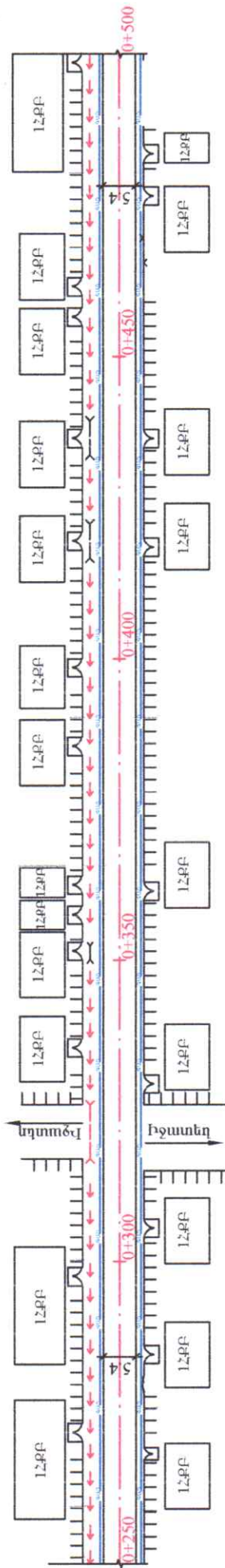
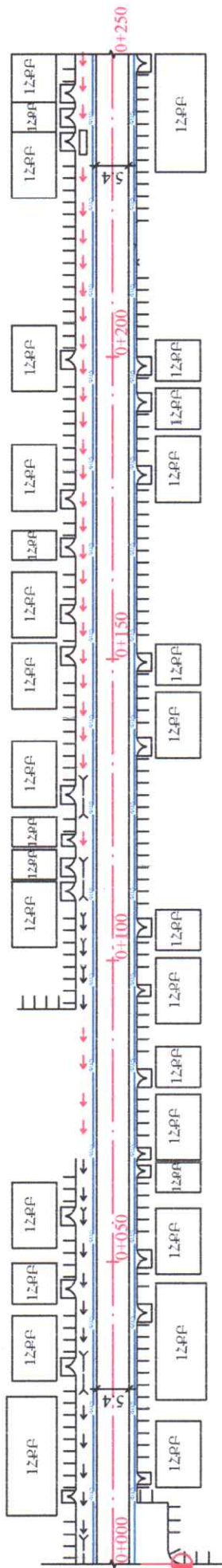
Գծազիւր I-01

Երեւանի քաղաքի
Ֆիզիկո-մաթեմատիկական



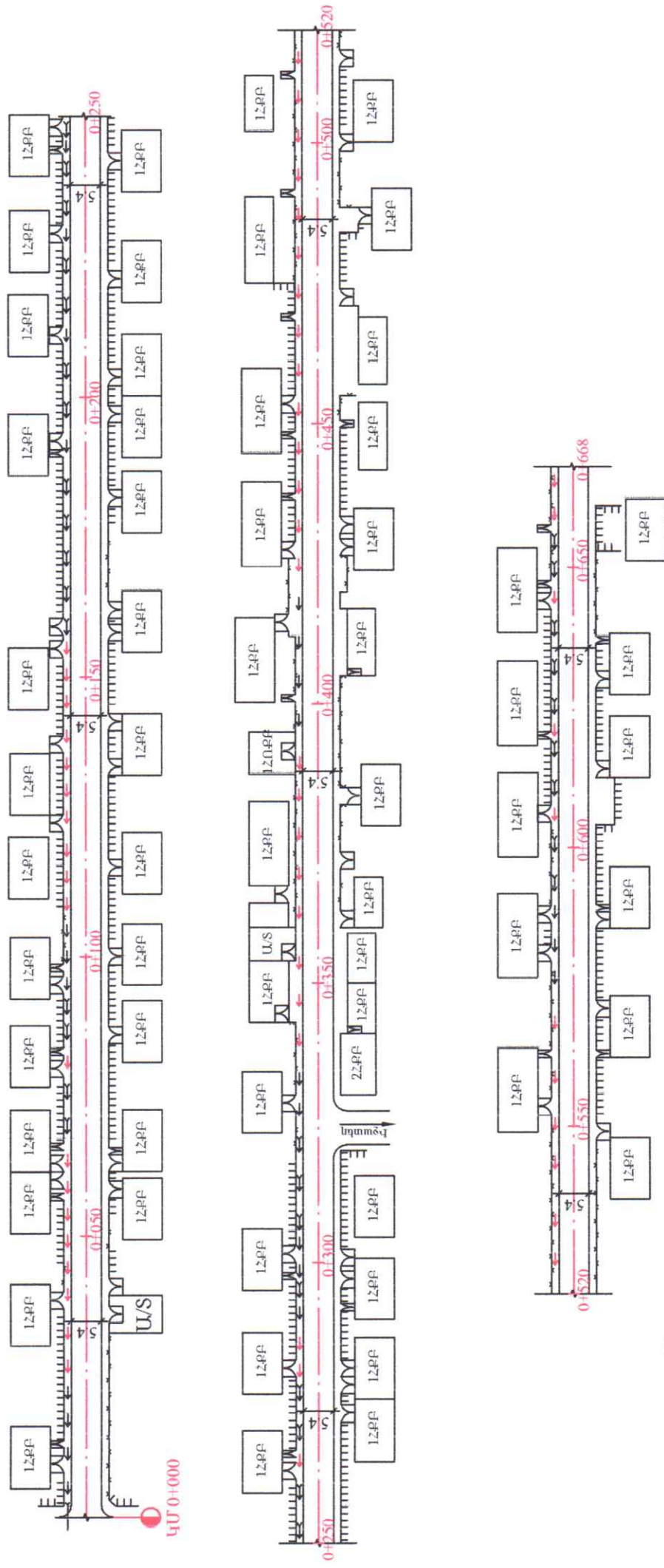
Գծազիւր 1-02

Եղեգնական համայնքի
Մ.Մաշտոց փողոցի
հատակագիծ



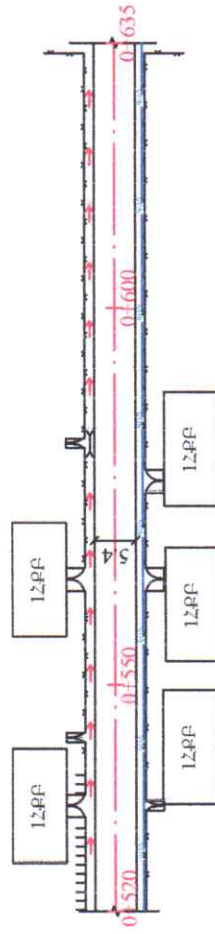
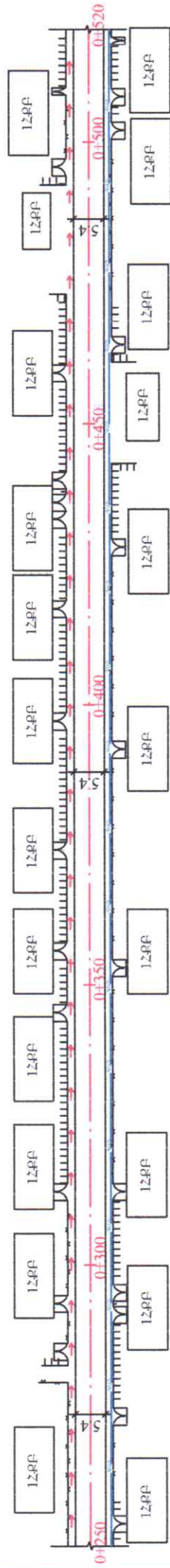
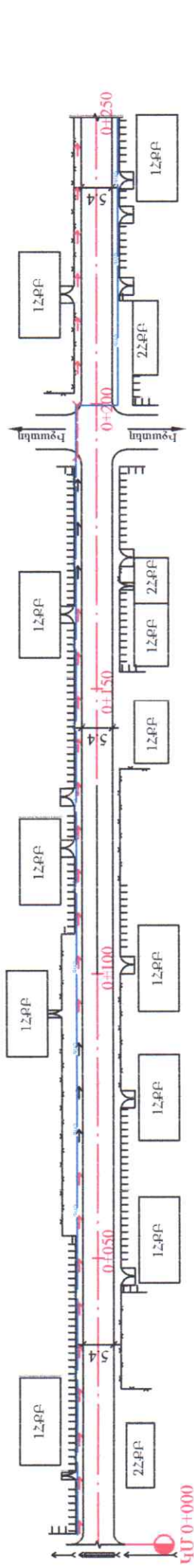
Գծազիւր I-03

Եղեգնական համայնքի
Գ.Նժդեհի փողոցի հատակագիծ



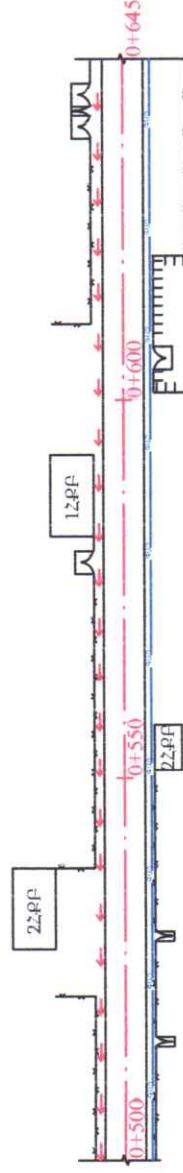
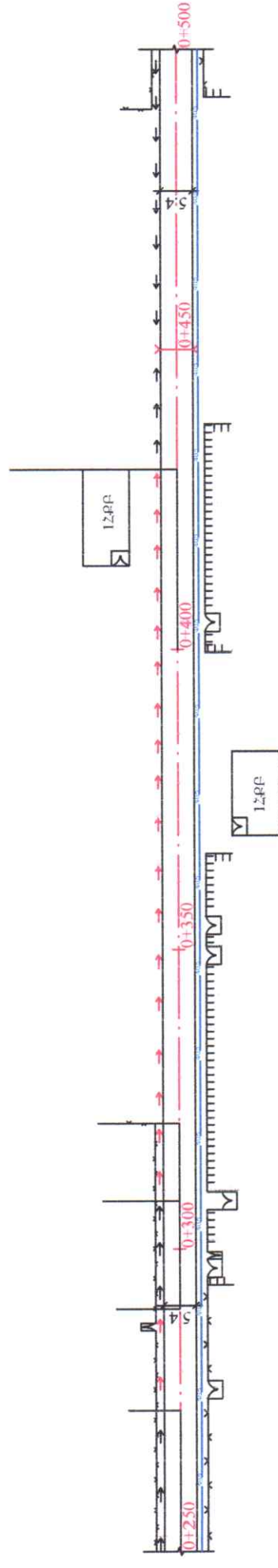
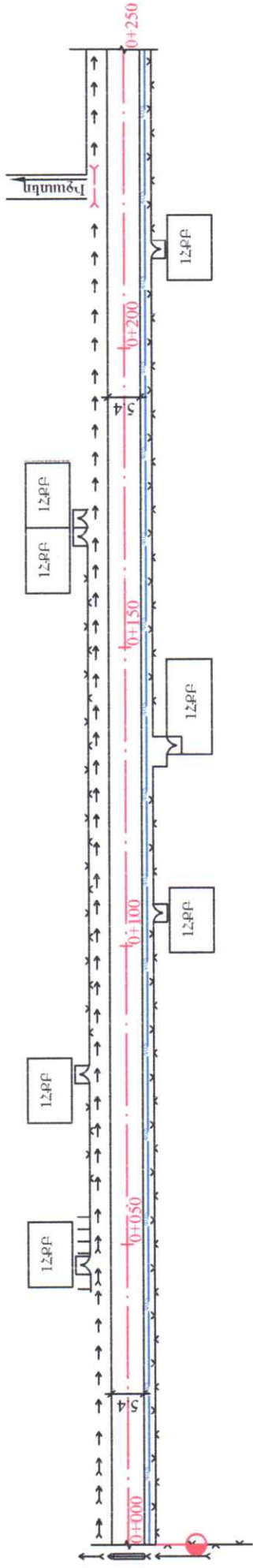
Գծազիր 1-04

Եղեգնական համայնքի
Ազատություն փողոցի
հատակագիծ



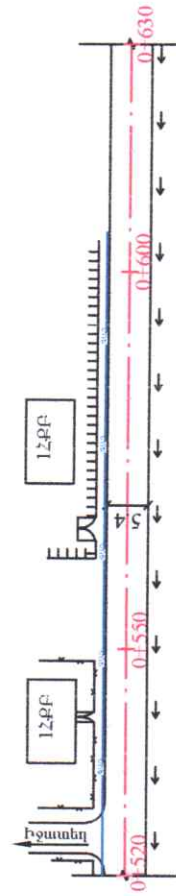
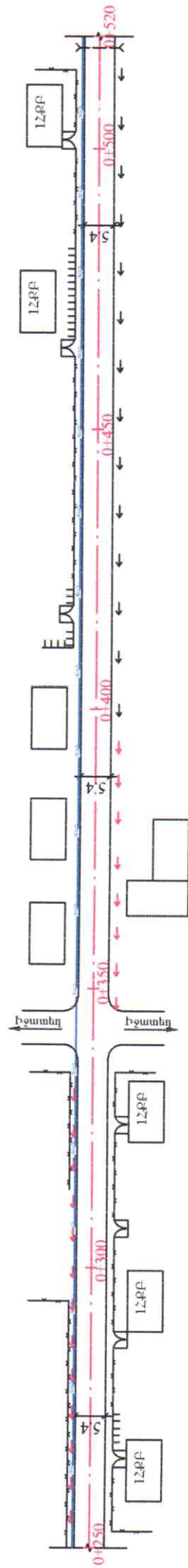
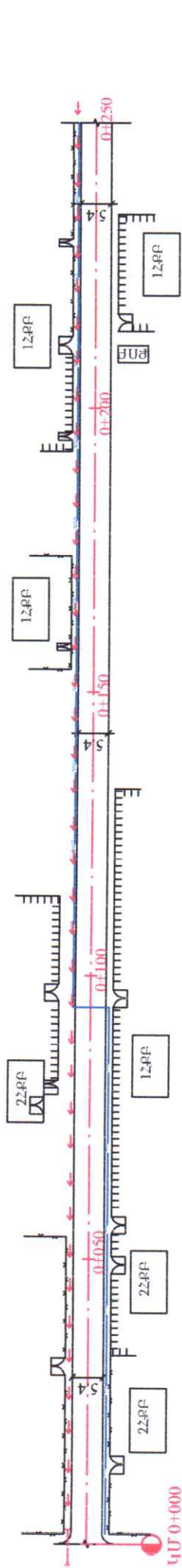
Գծագիր 1-05

Եղեգնական համայնքի
Հիդրոտեխնիկական
հատակագիծ



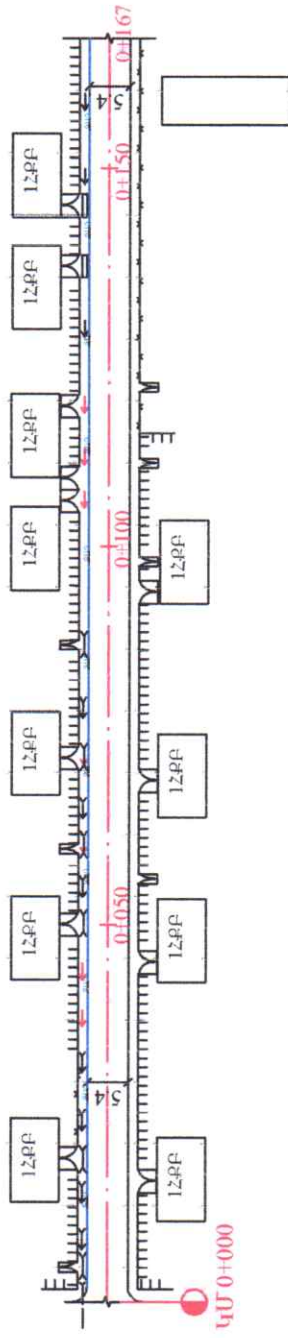
Գծապիտ I-06

Եղեգնական համայնքի
Պ. Սևակ փողոցի հատակագիծ



Գծազիր 1-07

Եղեգնական համայնքի
Անկախության փողոցի
հատակագիծ



Գծագիր 1-08

Եղեգնական համայնքի
Խանջան փողոցի մասնակի
հատակագիծ

Ազատության փողոց

ԿՄ 0+000 - ԿՄ 0+668

Գ. Նժդեհ փողոց

ԿՄ 0+000 - ԿՄ 0+634

Մ. Մաշտոց փողոց

ԿՄ 0+000 - ԿՄ 0+631

Պ. Սևակ փողոց

ԿՄ 0+000 - ԿՄ 0+645

Շիրվանզադե փողոց

ԿՄ 0+000 - ԿՄ 0+635

Ֆիդայու փողոց


ԿՄ 0+000 - ԿՄ 0+632

Անկախության փողոց

ԿՄ 0+000 - ԿՄ 0+335

Խանջյան (մասնակի) փողոց


ԿՄ 0+000 - ԿՄ 0+167



1. Խճային հիմքի տեղադրում $h=12$ սմ, բխումի տարածումով 4.12 տ/1000 մ^2
2. Մանրահատիկ ա/բետոն $h=5$ սմ

Անկախության փողոց

ԿՄ 0+343 - ԿՄ 0+630

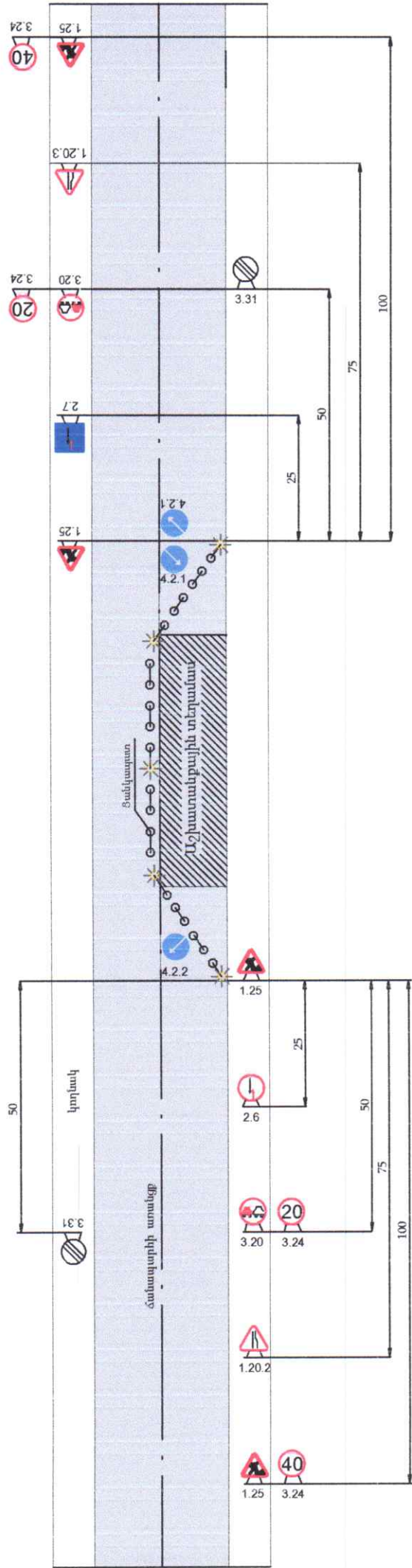


1. Խճային հիմքի տեղադրում $h=12$ սմ, բխումի տարածումով 4.12 տ/1000 մ^2
2. Մանրահատիկ ա/բետոն $h=5$ սմ

Գծագիր: 2

Դանապարհային հագուստի տիպային կոնստրուկցիաներ

Ճանապարհի նորոգման աշխատանքների իրականացման հատվածի երթևեկության կազմակերպման ժամանակավոր սխեմա



Ճանապարհային նշաններ

- | | | | |
|--------|--------------------------|-------|--|
| 1.25 | Ճանապարհային աշխատանքներ | 3.31 | Բոլոր սահմանափակումների գոտու վերջը |
| 1.20.2 | Ճանապարհի նեղացում | 4.2.1 | Արգելի շրջանցում աջից |
| 1.20.3 | Ճանապարհի նեղացում | 4.2.2 | Արգելի շրջանցում ձախից |
| 3.20 | Վազանցը արգելվում է | 2.6 | Հանդիպակաց երթևեկության առավելություն |
| 40 | | 2.7 | Առավելություն հանդիպակաց երթևեկության նկատմամբ |
| 30 | | | Լուսադրանշմային ավազնոց լապտեր |
| 20 | | | |

Գծազիւր: 3

Երթևեկության կազմակերպման սխեմա

առանց մասշտաբի

ԵՐԹԵՎԵԿԵԼԻ ՄԱՍԻ ՆՈՐՈԳՄԱՆ ԱՓՈՓԱԳԻՐ

Երեւնական համայնքի Ֆիդայու, Մ.Մաշտոց, Գ.Նժդեհ, Ազատություն, Ա.Ծիրվանգարե, Պ.Սևակ, Անկախություն փողոցների ու
Ա. Խանջյան փողոցի /մասնակի/ առօրյապատման աշխատանքներ

Կմ	+	Երկարություն մ	Փոսային նորոգում			Ծանալարիային հագուստ							Ծանալարիային		
			մ=3-5 սմ մ²	մ² մ/տ	մ² ռո 6-մ	հիմքով h _{հիք} =8-16սմ մ² մ/տ	մ² ռո 6-մ	մ² մ/տ	մ² ռո 6-մ	մ² ռո 6-մ	մ² ռո 6-մ	մ² ռո 6-մ			
1	2	3	4	5	6	7	8	9	10	11	12	13	14	15	16
Ֆիդայու փողոց															
0	000					8.0	6.7	46.9	8.0	6.7	46.9	46.9	46.9	46.9	
0	007	7				5.4			5.4						
0	100	93				5.4	5.4	502.2	5.4	5.4	502.2	502.2	502.2	502.2	
0	200	100				5.4	5.4	540.0	5.4	5.4	540.0	540.0	540.0	540.0	
0	312	112				5.4	5.4	604.8	5.4	5.4	604.8	604.8	604.8	604.8	
0	358	46				5.4	5.4	-	5.4	5.4	-	-	-	-	անսկզբուն
0	400	42				5.4	5.4	226.8	5.4	5.4	226.8	226.8	226.8	226.8	
0	500	100				5.4	5.4	540.0	5.4	5.4	540.0	540.0	540.0	540.0	
0	600	100				5.4	5.4	540.0	5.4	5.4	540.0	540.0	540.0	540.0	
0	632	32				5.4	5.4	172.8	5.4	5.4	172.8	172.8	172.8	172.8	
Ընդամենը		432						3173.5	5.4		3173.5	3173.5	3173.5	3173.5	

Մ.Մաշտոց փողոց

0	000					8.0	6.7	46.9	8.0	6.7	46.9	46.9	46.9	46.9						
0	007	7				5.4			5.4											
0	231	224				5.4	5.4	1209.6	5.4	5.4	1209.6	1209.6	1209.6	1209.6						
0	341	110				5.4	5.4	-	5.4	5.4	-	-	-	-						

1	2	3	4	5	6	7	8	9	10	11	12	13	14	15	16
		59					5.4	318.6		5.4	318.6	318.6	318.6	318.6	
0	400					5.4			5.4						
0	500	100					5.4	540.0		5.4	540.0	540.0	540.0	540.0	
0	631	131				5.4	5.4	707.4		5.4	707.4	707.4	707.4	707.4	
Ըրախներ		631						2822.5			2822.5	2822.5	2822.5	2822.5	

Գ.Նորիկ

0	000					8.0			8						
		7					6.7	46.9		6.7	46.9	46.9	46.9	46.9	
0	007					5.4			5.4						
0	200	193					5.4	1042.2		5.4	1042.2	1042.2	1042.2	1042.2	
0	300	100					5.4	540.0		5.4	540	540	540	540	
0	400	100					5.4	540.0		5.4	540	540	540	540	
0	500	100					5.4	540.0		5.4	540.0	540.0	540.0	540.0	
0	634	134				5.4	5.4	723.6		5.4	723.6	723.6	723.6	723.6	
Ըրախներ		634						3432.7			3432.7	3432.7	3432.7	3432.7	

Ազատություն փողոց

0	000					8.0			8						
		7					6.7	46.9		6.7	46.9	46.9	46.9	46.9	
0	007					5.4			5.4						
0	200	193					5.4	1042.2		5.4	1042.2	1042.2	1042.2	1042.2	
0	300	100					5.4	540.0		5.4	540	540	540	540	
0	400	100					5.4	540.0		5.4	540	540	540	540	
0	500	100					5.4	540.0		5.4	540	540	540	540	
0	668	168				5.4	5.4	907.2		5.4	907.2	907.2	907.2	907.2	
Ըրախներ		668						3616.3			3616.3	3616.3	3616.3	3616.3	

Շիրականգյուլե փողոց

0	000					8.0			8						
		7					6.7	46.9		6.7	46.9	46.9	46.9	46.9	
0	007					5.4			5.4						
0	150	143					5.4	772.2		5.4	772.2	772.2	772.2	772.2	
0	300	150					5.4	810.0		5.4	810	810	810	810	

1	2	3	4	5	6	7	8	9	10	11	12	13	14	15	16
		100					5.4	540.0		5.4	540	540	540	540	
0	400					5.4		540.0	5.4		540				
0	500					5.4			5.4			540	540	540	
		135					5.4	729.0	5.4	5.4	729.0	729.0	729.0	729.0	
0	635					5.4			5.4						
Ընդամենը		635						3438.1			3438.1	3438.1	3438.1	3438.1	

դ. Սևակ փողոց

0	000					8.0			8.0						
		7					6.7	46.9		6.7	46.9	46.9	46.9	46.9	
0	007					5.4			5.4			502.2	502.2	502.2	
		93					5.4	502.2		5.4	502.2	502.2	502.2	502.2	
0	100					5.4			5.4			540.0	540.0	540.0	
		100				5.4			5.4						
0	200					5.4			5.4			540.0	540.0	540.0	
		100				5.4			5.4						
0	300					5.4			5.4			540.0	540.0	540.0	
		100				5.4			5.4						
0	400					5.4			5.4			540.0	540.0	540.0	
		100				5.4			5.4						
0	500					5.4			5.4			783.0	783.0	783.0	
		145				5.4			5.4						
0	645					5.4			5.4						
Ընդամենը		645						3492.1			3492.1	3492.1	3492.1	3492.1	

Անկախության փողոց

0	000					8.0			8.0						
		7					6.7	46.9		6.7	46.9	46.9	46.9	46.9	
0	007					5.4			5.4			502.2	502.2	502.2	
		93					5.4	502.2		5.4	502.2	502.2	502.2	502.2	
0	100					5.4			5.4			540.0	540.0	540.0	
		100				5.4			5.4						
0	200					5.4			5.4			540.0	540.0	540.0	
		100				5.4			5.4						
0	300					5.4			5.4			540.0	540.0	540.0	
		100				5.4			5.4						
0	400					5.4			5.4			540.0	540.0	540.0	
		100				5.4			5.4						
0	500					5.4			5.4			702.0	702.0	702.0	
		130				5.4			5.4						
0	630					5.4			5.4						
Ընդամենը		630						3411.1			3411.1	3411.1	3411.1	3411.1	

Ա. Խանգյան /Նամակի/ փողոց

0	000					8.0			8.0						
		7					6.7	46.9		6.7	46.9	46.9	46.9	46.9	
0	007					5.4			5.4			702.0	702.0	702.0	
		130				5.4			5.4						
0	630					5.4			5.4						
Ընդամենը		630						3411.1			3411.1	3411.1	3411.1	3411.1	

ԿՈՂԱՅԻՆ ԱՌՈՒՆԵՐԻ ԵՎ ԿՈՂԱԿՆԵՐԻ ԱՄՓՈՓԱԳԻՐ

Եղե՛նական համայնքի Ֆիդայու, Մ.Մաշտոց, Գ.Նժդեհ, Ազատություն, Ա.Գրիգորյան, Պ.Սևակ, Անվախություն փողոցների ու Ա. Խանջյան փողոցի /նստանակ/ առֆալստապատման աշխատանքներ

ԿՄ	2	3	Կողային առուների մաքրում զժ.մ				Կողային առուների ակտահանում				Կողանների ամրացում ավազակալային շերտով h=5սմ				դրսելսւսւղոՉ
			Երկարություն				Ծավալը մ³				Մակերես մ²				
Ընդամենը	Չախ	Աջ	7	8	9	10	11	12	13	14					
1													15		

Ֆիդայու փողոց														
0	000													
0	100	100	40	-	40						193	93	100	
0	200	100	19	-	19		56	7.56	-	7.56	200	100	100	
0	300	100	58	-	58		12	1.62	-	1.62	200	100	100	
0	400	100	16	-	16		84	11.34	-	11.34	108	54	54	
0	500	100	4	-	4		96	12.96	-	12.96	200	100	100	
0	600	100	-	-	-		100	13.5	-	13.5	200	100	100	
0	632	32	-	-	-		32	4.32	-	4.32	64	32	32	
Ընդամենը			632	137	137		380	51.3		51.3	1165	579	586	

Ծանոթություն: Մուտքերի անցումներ ապահովող խողովակների ապամնտած վերադարձ սեթականաղիքող մետաղական խողովակ d=0.2մ -12զժ.մ d= 0.3մ-16զժ.մ d= 0.4մ -4զժ.մ և ա/ց խողովակ d= 0.3մ - 5զժ.մ

Մ.Մաշտոց փողոց														
0	000													
0	100	100	5	5	-	95		12.82	12.82		200	100	100	
0	200	100				89		12.01	12.01		200	100	100	
0	300	100				100		13.50	13.50		62	31	31	
0	400	100				44		5.94	5.94		118	59	59	
		100				75		10.1	10.1		200	100	100	

1	2	3	4	5	6	7	8	9	10	11	12	13	14	15
0	500					100		13.5	13.5		200	100	100	
0	600													
0	631	31				31		4.18	4.18		62	31	31	
Ընդամենը														
631 5 5 534 72.07 72.07 1042 521 521														

Ծանոթություն: Մուտքերի անցումները ապահովող խողովակների ապամնումում վերադարձ սեփականատիրոջը մետաղական խողովակ d= 0,3մ -8զձ.մ d= 0,4մ-4զձ.մ և ա/գ խողովակ d= 0,3մ - 8զձ.մ d= 0,4մ - 4զձ.մ

Գ. Նժդեհի փողոց														
0	000													
0	100	100	67	67		28		3.78	3.78		200	100	100	
0	200	100	35	35		65		8.77	8.77		200	100	100	
0	300	100				100		13.5	13.5		200	100	100	
0	400	100				90		12.15	12.15		200	100	100	
0	500	100				100		13.5	13.5		200	100	100	
0	600	100				100		13.5	13.5		200	100	100	
0	634	34	13	13							68	34	34	
Ընդամենը														
634 115 115 483 65.2 65.2 1268 634 634														

Ծանոթություն: Մուտքերի անցումները ապահովող խողովակների ապամնումում վերադարձ սեփականատիրոջը մետաղական խողովակ d= 0,2մ -12զձ.մ և ա/գ խողովակ d= 0,3մ - 24զձ.մ

Ազատություն փողոց														
0	000		31	31							200	100	100	
0	100	100									200	100	100	
0	200	100									200	100	100	
0	300	100									200	100	100	
0	400	100									200	100	100	
0	500	100									200	100	100	
0	600	68									136	68	68	
0	668													
Ընդամենը														
668 147 147 167 22.54 22.54 1336 668 668														

Ծանոթություն: Մուտքերի անցումները ապահովող խողովակների ապամնումում վերադարձ սեփականատիրոջը մետաղական խողովակ d= 0,3մ -2զձ.մ և ա/գ խողովակ d= 0,4մ - 14զձ.մ d= 0,2մ -8զձ.մ d= 0,3մ - 4զձ.մ

1	2	3	4	5	6	7	8	9	10	11	12	13	14	15
Ա.Ծրվականներ փողոց														
0	000		32	32		68		9.18	9.18		200	100	100	
0	100													
0	200	100	31	31		65		8.77	8.77		200	100	100	
0	300	100				100		13.5	13.5		200	100	100	
0	400	100				100		13.5	13.5		200	100	100	
0	500	100				100		13.5	13.5		200	100	100	
0	600	35				35		4.72	4.72		70	35	35	
0	635													
Ծրվականներ		635	63	63		568		76.67	76.67		1270	635	635	

Ճամփաթուղություն: Մուտքերի անցումները ապահովելու խտրովակներին ապահովումով վերադարձ սեփականատիրոջը մետաղական խողովակ $d = 0,4 \text{ մ} - 7 \text{ զմ.մ}$

Պ. Մեսիս փողոց

[illegible]

Համոզուելով: Միտոսի անցումն անցումների արագացումը և w/g հարաբերակցության $d = 0,2d$ և $d = 0,4d$ դեպքերում:

Ծանախ պատճառով

[illegible]

1	2	3	4	5	6	7	8	9	10	11	12	13	14	15
0	600													
		30	30		30									
0	630													
ԸՆԴՀԱՆՈՒՐ		630	230		230	235	157	52.91	31.72	21.19				
Խոսնջյան /մասնակի/ փորոց														
0	000					17		2.29	2.29		200	100	100	
0	100							4.45	4.45		134	67	67	
0	167					33								
Ծանոթություն: Մուտքերի անցումները ապահովող խողովակների ապամոնոմաժ վերադարձ սերավազանառիտները և ա/ց խողովակ d= 0,4մ -8,8գծ.մ														

Կազմեց՝



Ա. Մամիկոնյան

Եղեգնական համայնքի Ֆիդայու, Մ.Մաշուց, Գ.Նժդեհ, Ազատություն, Ա.Շիրվանզադե, Դ.Մկալ, Անկախություն ու Ա. Խանչյան փողոցի /մասնակի/ առօրյա աշխատանքներ

Ծանոթություն: 1. Անկախություն և փոքրիցիք ջրամբ մետ. $d=530$ մմ՝ խողովակի տեղադրման ժամանակ անհրաժեշտ թույլատրություն H-11 նախապրիբի հաշվելու համար
2. Ապահովագրված ա/ց $d=0,3$ խողովակի վերադարձն ակախակնությունը

Ա. Մամիկոնյան

ՀԱՄԱՀԱՎԱԶ ԱՄՓՈՓԱԳԻՐ

Եղեգնված համայնքի Ֆիդայու, Մ.Մաշտոց, Գ.Նժդեհ, Ազատություն, Ա.Գիրվանգալե, Պ.Անպ, Անկախություն փողոցների ու Ա. Խանջյան փողոցի /մասնակի/ առօրյա տարածման աշխատանքներ

NN	Աշխատանքների անվանումը	Չափ. միավ.	Ընդհանուր ծավալը	Ֆիդայու փ.	Մ.Մաշտոց փ.	Գ.Նժդեհ փ.	Ազատություն փ.	Ա.Գիրվանգալե փ.	Պ.Անպ փ.	Անկախություն փ.	Ա. Խանջյան փ.	Ծանոթ.
1	2	3	4									5
	I Եղեգնված մաս											
1	Հին ճան. հագուստի քանդում էքս. 0.65մ ³ 2.տ. բարձրում ա/ի և տեղ. 1 կմ ցակրյուտ	մ ³ /մ ³ /տ	12000/1800/3510	235.10	209.10	254.30	267.90	254.70	258.70	252.70	67.48	
2	Հին ճան. հագուստի քանդում բուրդոցերով, տեղափոխում 20մ կուտակումով	մ ³ /մ ³	11000/1650	215.51	191.67	233.11	245.58	233.48	237.15	231.64	61.86	
3	Հին ճան. հագուստի քանդում ձեռքով կուտակումով	մ ³ /մ ³	1297.2/194.58	25.41	22.60	27.49	28.96	27.53	27.97	27.32	7.29	
4	Նախօրոք կուտակված ծածկակույտի բարձրում էքս. 0.65մ ³ 2.տ. ա/ի և տեղ. ցակրյուտ 1 կմ	մ ³	1844.58/3597	240.92	214.28	260.60	274.54	261.01	265.11	258.96	69.15	
		տ	3596.93	469.80	417.84	508.17	535.35	508.97	516.97	504.98	134.85	
5	Հողային պատտառի հարթեցում բուրդոցերով	մ ²	24297.2	3173.5	2822.5	3432.7	3616.3	3438.1	3492.1	3411.1	910.9	
6	Խճային հիմք h=15սմ բիտումի տարածումով 4.12/1000մ ²	մ ²	24297.2	3173.5	2822.5	3432.7	3616.3	3438.1	3492.1	3411.1	910.9	
7	Մակրոհատիկ աբ 2երտ h=5սմ	մ ²	24297.2	3173.5	2822.5	3432.7	3616.3	3438.1	3492.1	3411.1	910.9	
	II Կողակներ և կողային առուներ											
1	Կողակների ամրացում ավազակալիցով h=5սմ	մ ²	8966	1166	1042	1268	1336	1270	1290	1260	334	
2	Կողային առուների ակոսահանում 10elIV բնահողերում ձեռքով բարձրում էքս. 0.65մ ³ 2.տ. ա/ի և տեղափոխում ցակրյուտ 1կմ	մ ³	377.66	51.3	72.07	65.2	22.54	76.67	30.63	52.51	6.74	
3	Կողային առուների մաքրում	զծ.մ	1097	137	5	115	147	63	400	230	-	
4	Ա/ց խողովակների ապամնտած վերադարձ սեփականատիրոջը	զծ.մ										
	d=0.2մ	զծ.մ	12			12						
	d=0.3մ	զծ.մ	15	5	8		2					
	d=0.4մ	զծ.մ	19		4			7			8	
5	Մեռ. խողովակների ապամնտած վերադարձ սեփականատիրոջը	զծ.մ										
	d=0.2մ	զծ.մ	22	12			8		2			
	d=0.3մ	զծ.մ	52	16	8	24	4					
	d=0.4մ	զծ.մ	26	4	4		14		4			
	III Իջատներ և խողովակներ											
1	Նոր մեռ. խողովակի Ø=530x5 տեղադրում	զծ.մ	48		8	10			10	20		
2	Մեռ. խողովակի ջրամեկուսացում տաք բիտումով Ø=530x5	զծ.մ	44.8		7.2	9.2			9.2	19.2		
3	Հող աշխ. էքս. 0.65մ ³ 2.տ. բարձրում ա/ի տեղ. 1կմ ցակրյուտ	մ ³ /տ	13.927.14		2.3/4.5	2.9/5.65			2.9/5.65	5.8/11.31		
4	Նույնը ձեռքով կողի կուտակումով	մ ³	16.8		2.8	3.5			3.5	7		
5	Ավազակույտային 2երտ h=10սմ	մ ³	3.12		0.52	0.65			0.65	1.3		
6	Գլխամասների կառուցում միաձույլ B-20 բետոնից	մ ³	3.08		0.77	0.77			0.77	0.77		
7	Գլխամասների բետոնի ջրամեկուսացում	մ ²	25.6		6.4	6.4			6.4	6.4		
8	Հետադարձ միջի իրականացում ձեռքով (ջրում,խտացում)	մ ³	16.8		2.8	3.5			3.5	7		
9	Ա/ց d=0.3 խողովակի ապամնտած վերադարձ սեփականատիրոջը	զծ.մ	8		4	4						

Կազմեց՝ Ա. Մամիկոնյան

